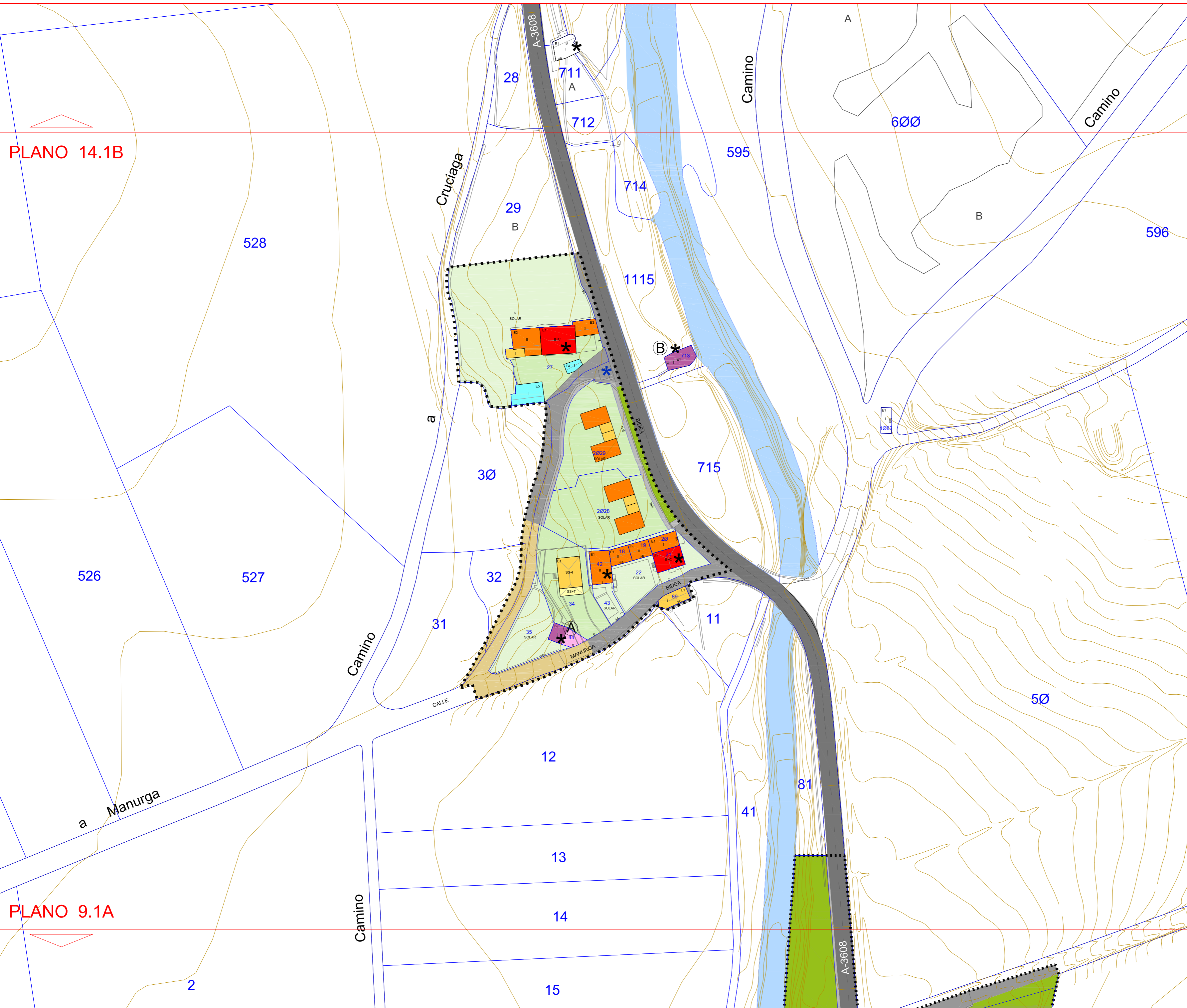


PLANO 14.1B


PLANO 9.1A



- NNSS VIGENTES**
- Limite del núcleo urbano
- USOS DE LA EDIFICACIÓN**
- Edificación residencial
- Alturas de la edificación
- Semisótano
  - I
  - II ó I+BC
  - III ó II+BC
- Anexos a vivienda
- Alturas de la edificación
- I
- Dotacional (edificio / parcela)
- A Sala del concejo
  - B Molino
- USOS DEL SUELO**
- Suelo libre asociado a vivienda
  - Parcelas sin ocupar
  - Vía rodada / aceras
  - Coexistencia
  - Zona verde residual
- EDIFICIOS Y ELEMENTOS DE INTERÉS**
- Edificación tipología tradicional
- \* Fuente
- Río
- Carretera principal
- Parcelario

INF.10.1

1:1.000



LARRINOA  
INFORMACIÓN FORMA Y  
USOS

SEPTIEMBRE 2010

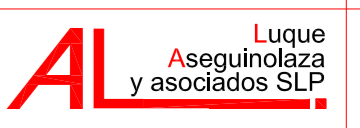
PGOU ZIGOITIA

José Luque  
Izaskun Aseguinolaza

Colaboradores: Berta Prim  
Asistencia ambiental: Jon Aseguinolaza

I. Aseguinolaza

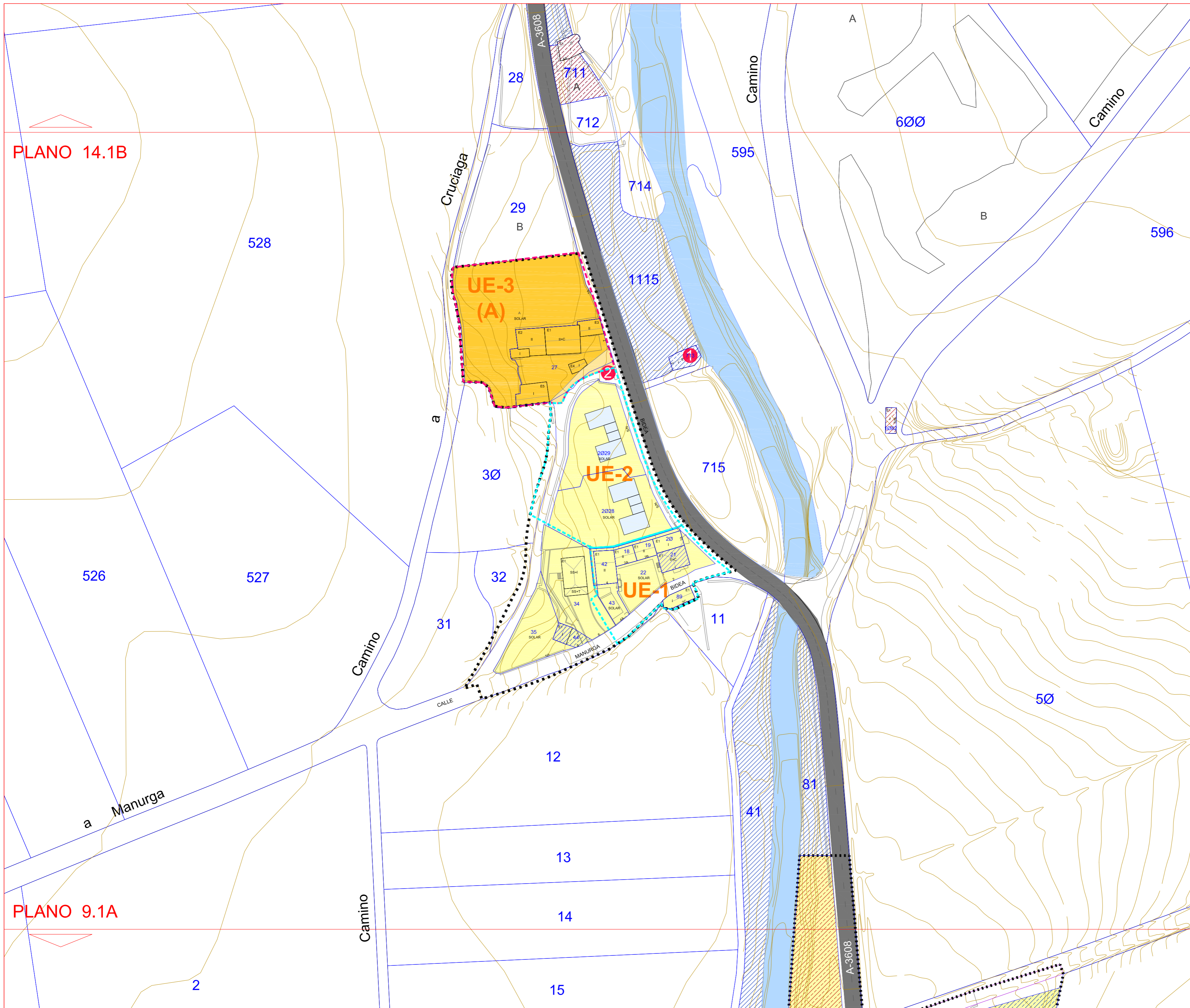
J. Luque



nº plano  
escala  
plano  
fecha  
encargo  
equipo redactor  
21.10

PLANO 14.1B

PLANO 9.1A



NSSS VIGENTES

..... Límite actual del suelo urbano

suelo urbano consolidado  
público / privado (residencial)

UE-# unidades de ejecución

suelo urbano no consolidado

público / privado

UE-# unidades de ejecución

sin iniciar ejecución (A)

iniciada ejecución:

proyecto de reparcelación y urbanización (B)

proyecto de reparcelación (C)

ESTADO DE LA EDIFICACIÓN

Buen estado

En construcción

Estado regular

PROPIEDADES PÚBLICAS

Propiedades del Concejo

Bienes catalogados

1 Molino

2 Fuente

Río

Carretera principal

Parcelario

INF.10.2

1:1.000

LARRINOA  
INFORMACIÓN  
TRANSFORMABILIDAD

SEPTIEMBRE 2010

PGOU ZIGOITIA

José Luque  
Izaskun Aseguinolaza

Colaboradores: Berta Prim  
Asistencia ambiental: Jon Aseguinolaza

I. Aseguinolaza

J. Luque

AL Luque  
Aseguinolaza  
y asociados SLP

nº plano

escala

plano

fecha

encargo

equipo redactor

21.10